115 metros

70 metros

100 metros

AVEIRO

VAGOS

Sosa

Fábrica

Fábrica

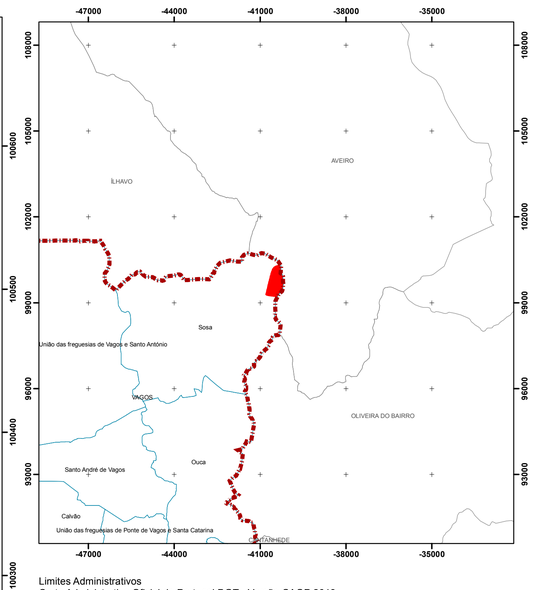

Limites Administrativos
Carta Administrativa Oficial de Portugal DGT - Versão CAOP 2019.
(Despacho Conjunto nº542/99 de 31/05/1999, publicado no Diário da República nº156 de 07/07/1999)

- Limite do Concelho de Vagos
- Limite das Freguesias do concelho de Vagos
- Concelhos Limitrofes
- Área de Intervenção

PERFIS TRANSVERSAIS TIPO - PROPOSTOS

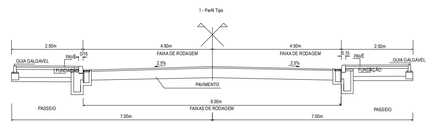

PERFIL AA´ **escala: 1/20**

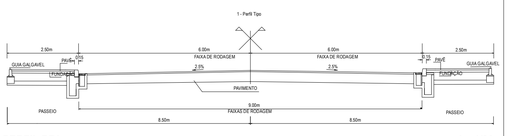

PERFIL BB´ **escala: 1/20**

LEGENDA:

- Faixa de Circulação Rodoviária / Arruamentos
- Faixa de Circulação Pedonal / Passeios
- Estacionamento Público

LIMITES E OUTRAS INDICAÇÕES

- Limite da Área de Intervenção
- Arruamento a Beneficiar

Identificação da cartografia de referência na legenda das peças gráficas do PP:

a) Identificação da entidade proprietária da cartografia:
Município de Vagos

b) Identificação da entidade produtora e data de edição:
Atlanticland Consulting, Lda.

c) Data e número de homologação e entidade responsável pela homologação:
Em processo de homologação

d) Sistema de referência:
Datum Planimétrico - PT-TM06/ETRS89
Datum Altimétrico - Marégrafo de Cascais

f) Exactidão posicional temática:
Exatidão planimétrica (E.M .Q.): 0,30 m
Exatidão altimétrica (E.M .Q.): 0,40 m

1ª Alteração ao Plano de Pormenor do Parque Empresarial de Soza - Parcela F

CÂMARA MUNICIPAL DE VAGOS

PLANO

PLANTA DA REDE VIÁRIA E PREFIS TRANSVERSAIS TIPO

8

data outubro de 2020 escala 1/2000

NORTE

PPN da saída gráfica analógica = 0,47